

- ☆ ゆったりハイク ★一つよりも距離が短く、登下降もやさしい山行(清掃ハイクよりやさしい)
- ★ ファミリー向き歩行3～4時間、登山道も整備されている。
- ★★ 一般向き歩行4～6時間、登山道も整備されている。
- ★★★ 中級向き歩行5時間以上、急な登下降がある。
- ★★★★ 健脚向き歩行5時間以上で急な登下降や岩稜・沢歩きあり。
- ★★★★★ 上級向き岩登りの基礎技術が必要。

- ◇会員はどの例会にも自由に参加できますが、【要参加申込み】の例会は、締切日まで直接リーダーに申し込んでください。
- ◇大雨・洪水・大雪・暴風雪などの警報・特別警報が出ているとき中止します。
「当日6時前のNHKテレビ天気予報」で判断します。
【雨天中止】例会は前日午後7時前のNHKテレビ天気予報で当日降水確率が60%以上のとき例会は中止。
- ◇《 》内は担当の専門部です。ハイキング部の休日例会のうち班別体制(A班～C班)によって企画された例会にはその班を記載しています。 [～:歩行→:自動車⇒:電車]
- ◇例会の公開化に伴い、一般参加「可」の例会には、その旨日程欄に記載しています。
- ◇一般参加の方は参加費400円が必要です。

★ クリーンハイク 【小雨決行】	
12 / 2 (日)	<p>◇集合 阪急芦屋川駅北側 9:00</p> <p>◇地図 エアリアマップ六甲・摩耶</p> <p>◇歩行 3時間 5.8km</p> <p>◇リーダー MH ◇サブリーダー 当日に</p> <p>◇コース 芦屋川駅～公園～中央稜(高座川)～風吹岩～保久良神社～天上川公園(下山後全体集会へ)</p> <ul style="list-style-type: none"> ・当日はアイゼントレを実施しますので希望者は冬山装備で参加、受講して下さい。 ・午後1時より六甲勤労市民センターにて全体集会開催のため風吹岩から下山しJR六甲道駅下車、南改札口ですぐ六甲勤労市民センター 4階 ・全体集会終了後、各部会(登山部、自然保護部、公開ハイキング部、ハイキング部)を開きます。 ・参加者はゴミバサミ、ゴミ袋をご持参ください。 《自然保護部》
一般参加可	<p>～ゆったりハイク～</p> <p>☆ 多田銀銅山 【小雨決行】</p>
12 / 8 (土)	<p>◇集合 阪急電鉄 川西能勢口駅 改札口前 9:20</p> <p>◇地図 県政150年 あっぱれ!兵庫</p> <p>◇歩行 3時間30分 6Km</p> <p>◇リーダー OR</p> <p>◇コース 阪急電鉄川西能勢口駅 川西能勢口駅バスターミナル→乗場⑤ 阪急バス 白金2丁目行き(9:41発)白金2丁目下車～悠久広場(精錬所跡)～金山彦神社～青木間歩～瓢箪間歩～台所間歩(大阪城の財政を潤した)～銀山口バス停 14:25→阪急川西能勢口駅 解散 15時頃</p>

- ・9月8日 雨天中止になった企画です。今年の猛暑が去り、暑さを忘れましたが今回は、暖かくして 帽子・手袋 を着用の上 ご参加下さい。
- ・隆盛を極めた銀銅山跡を訪ねて悠久の時に思いをはせる。銀山川に沿って北に歩くと鉾山の神様を祭る金山彦神社の鳥居が現れます。
- ・バス代 片道 340円

《ハイキング部》

一般参加可

★ 奈良・高取山 (583.9m)

【小雨決行】

12 / 9 (日)

- ◇集合 近鉄大阪阿部野橋駅4番線前 8:40
- ◇地図 国土地理院地図 畝傍山1/25000
- ◇歩行 4時間 12km
- ◇リーダー NY
- ◇コース 近鉄大阪阿部野橋駅8:50⇒9:37壺阪山駅～高取土佐郵便局～高取山登山口トイレ～猿石～二ノ門跡～高取城跡昼食～壺坂口門～五百羅漢～壺坂寺トイレ～城下町分岐～高取土佐郵便局～壺阪山駅 15時頃 解散

・高取城は、元弘2年(1332年)豪族越智八郎が築城。城内は、約10,000平方m、周囲約3Km城郭は約60,000平方m、周囲約30Kmの山城としては日本一。現在、石塁等は旧規模のまま存在し、当初の土堀跡も樹林雑草に隠見する極めて貴重な遺構。ふもとの城下町とともに明治まで続いた山城としては、日本でほとんど唯一の例。国の指定史蹟です。

・列車状況：往路近鉄大阪阿部野橋駅4番線8:50発の急行・吉野行に乗り9:37壺阪山駅下車です。復路壺阪山駅15:07, 23, 37, 54です。

※下山を壺坂寺前→壺坂山駅行きバス14:35. 15:05. 15:35発の利用で1時間15分ほどの短縮です。

《ハイキング部A班》

一般参加可

六甲全山2分割縦走パートI

★★★★

須磨浦公園～市ヶ原

【雨天中止】

12 / 9 (日)


- ◇集合 山陽電鉄・須磨浦公園駅 9:00
- ◇地図 山と高原地図 六甲・摩耶
- ◇歩行 8時間
- ◇リーダー 山口隆司 090-3038-9416
- ◇要参加申し込み 前日20時までにリーダーへ (SMS可)
- ◇コース 須磨浦公園駅～妙法寺～高取山～菊水山～鍋蓋山～市ヶ原～新神戸駅
解散：新神戸駅 18:00頃




・ヘッドライトを忘れないようにしてください。

《登山部》


★ 畝傍山(うねびやま)～甘樫丘(あまかしのおか) 【雨天中止】	
12 / 15 (土)	<p>◇集合 近鉄大阪阿部野橋駅1階改札口付近 9:40</p> <p>◇地図 地理院地図 畝傍山</p> <p>◇歩行 4時間 9km</p> <p>◇リーダー NK</p> <p>◇コース 近鉄大阪阿部野橋駅(9:50)⇒橿原神宮前駅(10:29)～深田池～畝傍山～橿原公苑南東端～和田池～甘樫丘～亀石～岡寺駅 解散 15時頃</p> <ul style="list-style-type: none"> ・標高 畝傍山199m : 甘樫丘148m です。 ・甘樫丘からは、大和三山(畝傍山、耳成山、香久山))をはじめ、飛鳥を一望することができます。 <p style="text-align: right;">《ハイキング部》</p>
★★ 五助山～西おたふく山 【雨天中止】	
12 / 16 (日)	<p>◇集合 JR住吉駅改札口 8:50</p> <p>◇地図 山と高原地図 六甲・摩耶</p> <p>◇歩行 4時間 10km</p> <p>◇リーダー ST</p> <p>◇コース JR住吉駅→エクセルバス停～五助堰堤～五助山～縦走路～極楽茶屋跡～西おたふく山～住吉谷～五助堰堤～エクセルバス停 解散 15時頃</p> <ul style="list-style-type: none"> ・11月号では、集合時間が9時でしたが10分早くしましたので1台前のJR住吉駅発9:05発のくるくるバスに乗車します。 ・*ICカードは使用できません。運賃は210円です。 ・五助山入口からしばらくは急登ですが尾根道をゆっくりと上ります。 <p style="text-align: right;">《ハイキング部B班》</p>
★★ 六甲全山2分割縦走パートII 【雨天中止】	
★★ 市ヶ原～宝塚	
12 / 16 (日)	<p>◇集合 JR新神戸駅 9:00</p> <p>◇地図 山と高原地図 六甲・摩耶</p> <p>◇歩行 9時間</p> <p>◇リーダー 山口隆司 090-3038-9416</p> <p>◇要参加申し込み 前日20時までにリーダーへ (SMS可)</p> <p>◇コース 新神戸駅～市ヶ原～摩耶山～記念碑台～極楽茶屋～六甲山最高峰～大谷乗越～塩尾寺～宝塚 六甲全山縦走路 解散 18時頃</p> <ul style="list-style-type: none"> ・ヘッドライトを忘れないようにしてください。 <p style="text-align: right;">《登山部》</p>

一般参加可	★ 安土城～繖山～猪子山		【小雨決行】
12 / 19 (水)	◇集合 JR大阪駅中央口改札前 8:00 ◇地図 国土地理院地図 近江八幡1/25000 ◇歩行 4時間15分 9.2km ◇リーダー NY ◇コース JR大阪駅新快速長浜行き8:21⇒草津 乗換普通近江塩津行9:16⇒安土9:38 ～安土山安土城跡～北腰越～繖山432.5m～観音寺城跡～地獄越～ 雨宮龍神社～猪子山267.5m～JR能登川駅 解散 14時頃	 <ul style="list-style-type: none"> ・安土城は織田信長により建造。当時、大型の天守を初めて持つなど威容を誇った。城郭の規模容姿は天下布武を象徴し一目にして人々に知らしめている。 ・安土山の東、繖山には中世城郭としては国内最大の山城である史跡観音寺城跡や西国三十二番札所観音正寺があります。 ・三山を縦走し歴史に触れてみましょう。 <p>※JR姫路新快速長浜行き7:10⇒明石7:36⇒三ノ宮7:54⇒芦屋8:03⇒尼崎8:13⇒大阪8:21</p> <p style="text-align: right;">《ハイキング部》</p>	
一般参加可	★★ 六甲山 菊水山～鍋蓋山		【雨天中止】
12 / 23 (日)	◇集合 鶴越駅 10:00 ◇地図 山と高原地図 六甲・摩耶 ◇歩行 4時間30分 ◇リーダー YT ◇コース 鶴越駅～菊水山～鍋蓋山～大龍寺～市ヶ原～新神戸駅→三ノ宮 解散 15時頃	<ul style="list-style-type: none"> ・解散後に16時からのかじかの忘年会に合流します。 <p style="text-align: right;">《ハイキング部C班》</p>	
「新入会員のつどい」と「ハイキング入門講座」の開催のお知らせ			
12 / 23 (日)	<p>◇時間 10:00～12:00、13:00～15:00</p> <p>◇場所 神戸市立六甲道勤労市民センター 5F 会議室C (JR六甲道駅南接 メイン六甲Aビル)</p> <p>※会場は飲食禁止のため、昼食は近隣の飲食店で摂ってください。</p> <p>① 新入会員のつどい (注:会報11月号から場所、時間変更します。)</p> <p>時間:10:00～12:00 対象:新入会員及び未修了の方(対象の方には別途ご案内をお送りします。)</p> <p>内容:山の会かじか規約、山行規定、会活動の手引き等の説明</p> <p>② ハイキング入門講座 時間:13:00～15:00 対象:新入会員及び受講を希望される方 内容:服装と装備、安全歩行(山の歩き方)、メンバーの心がけ など</p> <p>※どなたでも参加いただけます。多数ご参加ください。</p>		

一般参加可	★★ 檜ヶ峰・社家郷山～大藪谷 【雨天決行】	
12 / 24 (月) (振休)	<p>◇集合 阪急夙川駅 南側改札口 8:40</p> <p>◇地図 山と高原地図 六甲・摩耶</p> <p>◇歩行 4時間30分 7.3km</p> <p>◇リーダー OH</p> <p>◇コース 阪急夙川駅(8:55)→(9:21)西宮甲山高校前～かぶと山荘～檜ヶ峰～社家郷山～小笠峰～小笠峠～大藪谷～奥池→阪急芦屋川駅 解散 15時30分頃</p> <ul style="list-style-type: none"> ・檜ヶ峰・社家郷山はコンパクトな縦走が短時間で楽しめ、眺望も良いです。 ・大藪谷は仁川の源流をたどる気持のよい道です。 ・阪急夙川→西宮甲山高校前 ¥220 奥池～阪急芦屋川 ¥370 <p style="text-align: right;">《ハイキング部A班》</p>	
★ 須磨アルプス 【小雨決行】		
12 / 29 (土)	<p>◇集合 山陽電鉄須磨浦公園駅改札口 9:30</p> <p>◇地図 山と高原地図 六甲・摩耶 須磨アルプス</p> <p>◇歩行 3時間20分 8.5km</p> <p>◇リーダー NY サブリーダー NK</p> <p>◇要参加申し込み 12月21日(金) リーダー&サブリーダーまで</p> <p>◇コース 山陽須磨浦公園駅～旗振山～鉄拐山～高倉台団地～梅尾山～東山～板宿八幡神社～山陽板宿駅 解散 14時30分頃</p> <ul style="list-style-type: none"> ・年の瀬を迎えお忙しいとは存じますが、須磨アルプスで今年を振り返り、たのしく1年を締めくくりましょう。解散後、来年へのさらなる飛躍と親睦の意を込めまして、ハイキング部の忘年会を催します。(15時30分JR三ノ宮駅中央口集合)ハイキング部の企画ですが、他の部の方々のご参加も大変うれしいです。 ※忘年会のみのご参加も可能です。二次会はカラオケに行きましょう。 <p style="text-align: right;">《ハイキング部》</p>	
★ ～初日の出山行～ 保久良神社～金鳥山 【雨天中止】		
1 / 1 (元旦)	<p>◇集合 阪急岡本駅 南改札口 6:15</p> <p>◇地図 山と高原地図 六甲・摩耶</p> <p>◇歩行 1時間30分 2.5km</p> <p>◇リーダー KT</p> <p>◇サブリーダー NM、OR</p> <p>◇コース 阪急岡本駅～保久良神社～金鳥山～阪急岡本駅</p> <div data-bbox="864 1429 1083 1642" style="text-align: right;">  </div> <p style="text-align: right;">《ハイキング部》</p>	

一般参加可	<p style="text-align: center;">～新春ハイク～</p> <p style="text-align: center;">★★ ポンポン山 【小雨決行】</p>	
1 / 3 (木)	<p>◇集合 JR高槻駅改札 9:00</p> <p>◇地図 山と高原地図 北摂・京都西山</p> <p>◇歩行 4時間30分 9km</p> <p>◇リーダー NH ◇サブリーダー NK、NM</p> <p>◇コース JR高槻駅北バス停→神峰山寺バス停～神峰山寺～本山寺～ポンポン山(昼食)～折り返し(ピストン予定)～神峰山寺バス停→JR高槻駅 解散 15時頃</p> <ul style="list-style-type: none"> ・防寒対策、スベリ止め対策(ウィンドブレーカー、軽アイゼン、ストック、手袋、帽子) ・皆さんで今年のかじか例会の無事故を祈願しましょう。 《ハイキング部》 	
一般参加歓迎	<p style="text-align: center;">★ クリーンハイク 【小雨決行】</p> <div style="border: 1px solid black; padding: 5px; text-align: center; margin: 10px auto; width: fit-content;"> <p>一般参加の方は雨天中止</p> </div> <p>◇集合 阪急芦屋川駅北側 9:00</p> <p>◇地図 エアリアマップ六甲・摩耶</p> <p>◇歩行 4時間 10km</p> <p>◇リーダー SS ◇サブリーダー 当日に</p> <p>◇コース 芦屋川駅～公園～中央稜(高座川)～風吹岩～横池～雨ヶ峠～東お多福山～同登山口バス停(解散)</p> <ul style="list-style-type: none"> ・終了後、各部会(登山部、自然保護部、公開ハイキング部、ハイキング部)を開きます。 ・参加者はゴミバサミ、ゴミ袋をご持参ください。 ・横池で昼食時に恒例のトン汁を作りますのでお湯と椀と箸を持参してください。 ・会員の参加費は300円、一般の参加費400円です。 <p style="text-align: right;">《自然保護部》</p>	
一般参加可	<p style="text-align: center;">★★★ 六甲縦走の半縦走(西コース) 【雨天中止】</p> <p>◇集合 山陽電鉄須磨浦公園駅 7:50</p> <p>◇地図 山と高原地図 摩耶・六甲</p> <p>◇歩行 8時間10分</p> <p>◇リーダー 中村 裕子 090-5671-4192</p> <p>◇要参加申し込み 前日20時までにリーダーへ(SMS可)</p> <p>◇コース 須磨浦公園8:00～鉄拐山9:00～梅尾山9:50～妙法寺10:45 ～高取山 昼食12:10～鶴越駅13:10～菊水山下13:30最終チェック時間 ～菊水山14:30～鍋蓋山15:35～大竜寺下ゴール 解散16時10分頃</p> <p>※歩行時間7時間10分 歩行距離19.0キロ、各ポイントで休憩5～10分、昼食30分予定</p> <ul style="list-style-type: none"> ・今年度も3月10日(日)に労山の一大イベント「六甲全山縦走」が開催されます。 ・六甲全山縦走には「西コース」「東コース」の半縦コースも準備されております。全山の縦走は体力的に厳しいとお思いの方、今年度は半縦走にチャレンジしませんか。 ・今回は本番に向けたトレーニングとして「西コース」を急がず、でも完走をめざし歩きます。 ・ヘッドランプ、冬山装備をお忘れなくご持参下さい。 <p style="text-align: right;">《運営委員会》</p>	



一般参加可	★ 五月山～池田城		【雨天中止】
1 / 14 (祭日)	◇集合 阪急池田駅 9:30 ◇地図 山と高原地図 北摂・京都西山 ◇歩行 3時間30分 5km ◇リーダー YT ◇サブリーダー NK ◇コース 阪急池田駅～五月山公園入口～秀望台～五月台～日の丸展望台～緑のセンター～池田城～阪急池田駅 解散 13時30分頃 ・秀望台、五月台、大文字焼きの火床などビューポイントが点在するので、景色を期待して歩きましょう		《ハイキング部C班》
★ 1.17ひょうごメモリアルウォーク 【雨天決行】			
1 / 17 (木)	◇主催 ひょうご安全の日推進県民会議 ◇集合 芦屋・川西グラウンド 8:15 出発 8:30 (阪神電車 芦屋駅より西すぐ 阪急電車 芦屋川駅南へ徒歩15分) ◇リーダー NA ◇コース ● 東10キロコース (途中参加可) 芦屋・川西グラウンド～(山手幹線)～第1休憩所(住吉川東緑地)～第2休憩所(都賀川公園)～王子公園～ハット神戸・1.17のつどい会場(ゴール)(11:40頃) ・阪神・淡路大震災から24周年。1.17は忘れない、風化させてはならない。みなさんとともに歩きましょう。 ・公園では炊き出し、ライブ、展示等のイベントが催されます。 ・当日、人と防災未来センター入館料は無料。 ・当日参加も可ですが出来れば保険加入のため1月4日(金)午前中までに申し込んで下さい。 ・東10キロコースの途中から参加される方は、昨年同様阪急岡本駅すぐ南、JR摂津本山駅のすぐ北の山手幹線南側角に9時30分位までにお出で下さい。 ・休憩所でのトイレ休憩は非常に混雑しています。コース途中の施設をご利用下さい。 ・雨天決行ですが、不安な方は参加をご遠慮下さい。		《事務局》
一般参加可	☆ ～ゆったりハイク～ 竹内街道		【小雨決行】
1 / 19 (土)	◇集合 JR大阪駅 中央改札口前 8:30 ◇地図 竹内街道 ウォーキングマップ ◇歩行 3時間30分 6.5km ◇リーダー OR ◇コース JR大阪駅8:51②乗場⇒鶴橋駅 乗換 ⇒近鉄大阪線(急行青山町行)乗換 ⇒大和八木⇒耳成駅9:54～藤原宮跡～飛鳥水落遺跡～飛鳥～高松塚古墳～近鉄吉野線 飛鳥駅 解散15時頃		

	<ul style="list-style-type: none"> ・竹内街道は日本最古の官道と言われる道です。 ・藤原京から平城京への遷都の道だとされています。 ・実際に歩いてみると街道らしい風景、街並みに 突然出会えたりします。 ・マフラー・手袋・帽子・を用意し心暖かくして歩きましょう！ 《ハイキング部》
一般参加可	<p style="text-align: center;">★ 淡路島 先山千光寺 三熊山洲本城跡 【小雨決行】</p>
1 / 20 (日)	<p>◇集合 神姫バス神戸三宮バスターミナル待合室 8:30</p> <p>◇地図 国土地理院地図 都志・洲本地区1/25000</p> <p>◇歩行 3時間45分 9.5km 行動時間 8時間</p> <p>◇リーダー NY</p> <p>◇コース 神姫バス神戸三宮バスターミナル津名港・洲本方面行8:50→高速舞子9:20→洲本バスターミナル10:16～三熊山(昼食)～洲本バスターミナル→先山登り口～先山山頂13:50千光寺詣り14:20～洲本IC 15:16→高速舞子15:53→三ノ宮バスターミナル16:23 解散</p> <ul style="list-style-type: none"> ・先山は、国生み神話で知られる伊弉諾尊(いざなぎのみこと)と伊弉冉尊(いざなみのみこと)の二柱の神が最初につくった山であることから名付けられたとされます。 ・千光寺の梵鐘は弘安6年(1283年)の銘があり国の重要文化財である。三重塔は高田屋嘉兵衛により文化年間に修築され、仁王像は運慶の作であるといわれる。 ・洲本城跡は、標高133mの三熊山山上にあり、戦国時代から江戸時代にかけて淡路国統治の拠点となった城で、現在の天守閣は昭和3年に展望台として建てられたもので、模擬天守閣(展望台)としては日本最古のものです。 ・生まれ育った地元の歴史を振り返り、皆さんと辿ってみたいと思います。 <p style="text-align: right;">《ハイキング部A班》</p>
一般参加可	<p style="text-align: center;">★★ 京都北山 皆子山 (972m) 【小雨決行】</p>
1 / 20 (日)	<p>◇集合 JR大阪駅中央改札口 7:30</p> <p>◇地図 山と高原地図 京都北山</p> <p>◇歩行 5時間</p> <p>◇リーダー YT</p> <p>◇コース JR大阪駅(7:45)⇒堅田(8:35)→平～皆子山～平→堅田⇒JR大阪駅 解散 18時頃予定</p> <ul style="list-style-type: none"> ・冬山装備をお願いします。 <p style="text-align: right;">《登山部》</p>
一般参加可	<p style="text-align: center;">★★ 六甲 アイスロード～記念碑台～油コブシ 【雨天中止】</p>
1 / 23 (水)	<p>◇集合 阪急六甲駅改札口 9:00</p> <p>◇地図 山と高原地図 六甲・摩耶</p> <p>◇歩行 4時間 9km</p> <p>◇リーダー ST</p> <p>◇コース 阪急六甲駅→六甲ケーブル下～アイスロード～前ヶ辻～ノースロード～記念碑台～油コブシ～六甲ケーブル下 解散 14:00</p> <ul style="list-style-type: none"> ・寒い時期です。定番のコースですが陽だまりを求めて歩きます。 <p style="text-align: right;">《ハイキング部B班》</p>

一般参加可	<p>★★ ～アイゼンで雪山を歩こう!～</p> <p style="text-align: right;">【雨天中止】</p> <h2 style="text-align: center;">六甲ケーブル山上駅～有馬</h2>
1 / 26 (土)	<p>◇集合 阪急六甲駅改札口 8:00</p> <p>◇地図 山と高原地図 六甲・摩耶</p> <p>◇歩行 5時間 9km</p> <p>◇リーダー NY</p> <p>◇コース 阪急六甲駅神戸市バス8:10→8:26六甲ケーブル下駅8:40⇒8:50六甲ケーブル山上駅9:00～神戸ゴルフクラブ～六甲ガーデンテラス～極楽茶屋跡～六甲最高峰～一軒茶屋～阪急バス有馬案内所 14:00頃解散予定</p> <ul style="list-style-type: none"> ・アイゼンは持っているけれど着けて歩いたことがない、長いこと着けて歩いてないとお聞きすることがあります。こんなに近くのに雪が積もるのにアイゼンを使わないのはもったいない。1月～2月の六甲山には大概積雪があります。「アイゼンデビュー」久々のアイゼンを着けて真っ白な世界、雪の上をサクサクと一緒に歩きましょう。 ・アップダウンの無い全縦路と、魚屋道の下りをゆっくり歩きます。 ・ストック、軽アイゼン、スパッツをご持参ください。寒さ対策への装備もお忘れなくお持ちください <p style="text-align: right;">《ハイキング部》</p>
一般参加歓迎	<p>★★ ～公開雪山ハイク～</p> <p style="text-align: right;">【小雨決行】</p> <h2 style="text-align: center;">綿向山 (1110m)</h2>
1 / 27 (日)	<p>◇集合 JR大阪駅中央改札口 8:45</p> <p>◇地図 分県登山ガイド 滋賀県の山</p> <p>◇歩行 6時間 12km</p> <p>◇リーダー YH ◇サブリーダー YT</p> <p>◇コース JR大阪駅(9:00)⇒(10:06)近江八幡駅(10:20)→(11:18)北畑口バス停～登山口～5合目小屋～7合目行者堂～綿向山山頂～7合目行者堂～5合目小屋～北畑口バス停(17:23)→(18:21)近江八幡駅(18:36)⇒(19:42)JR大阪駅 解散 近江八幡駅 18:30頃</p> <ul style="list-style-type: none"> ・往路、復路とも表参道コースを行います。 ・7合目行者堂から山頂までは冬道を行います。少し急登になります。 ・綿向山の樹氷は有名です。きれいな樹氷を見ることを期待して登りたいと思います。 ・雪山装備をお願いします(アイゼン、ストック、ロングスパッツ、防寒着等)。 ・会員以外の方は、要参加申し込みメール maido@ykajika.org <p style="text-align: right;">《公開ハイキング部・登山部》</p>

= 予告 =

★★★ 労山六甲縦走の半縦走(東コース)にチャレンジしよう!! 【雨天中止】

- ◇日時 31年2月10日(日) 7:30 JR新神戸駅 1Fフロア
- ◇コース JR新神戸駅～天狗道登り口～摩耶山～杣谷峠～三国池 昼食～記念碑台～極楽茶屋跡～六甲最高峰下～船坂峠～大谷乗越～塩尾寺下広場ゴール17:40頃解散
- ◇リーダー 小橋俊夫 090-5962-9249
- ◇要参加申し込み 前日20時までにリーダーへ(SMS可) 《運営委員会》